태풍예보분석서-발생감시단계

기준시각 : 2015년 11월 27일 21시 기준

aTD : 24시간 이내 태풍으로 발달 가능성 낮음
fTD : 24시간 이내 태풍으로 발달 가능성 있음

일기도

지상 일기도

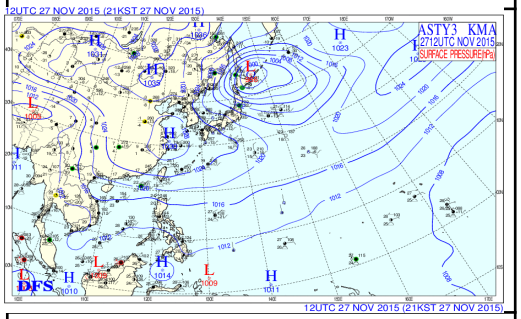

500hPa 일기도

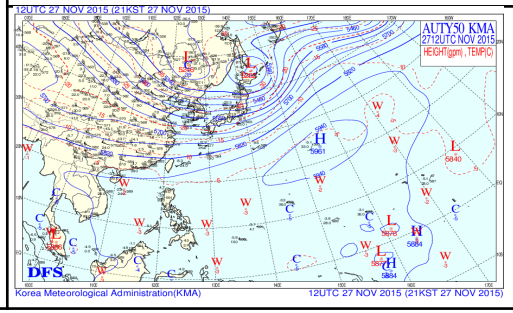

해양상태

해수온도

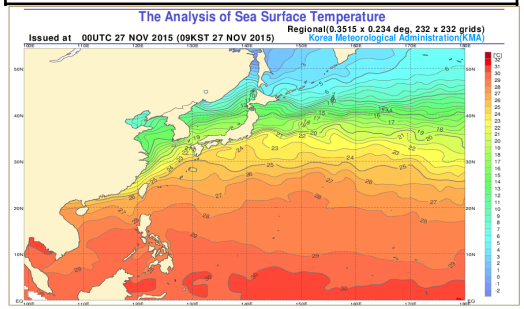

해수온도편차

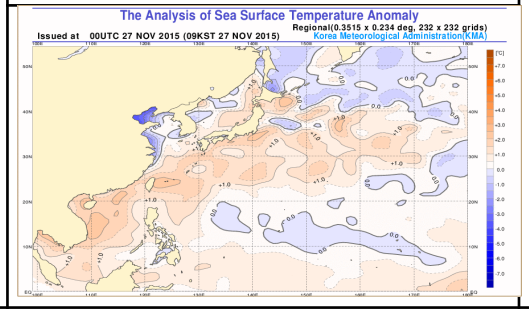

수평순환

850hPa 유선

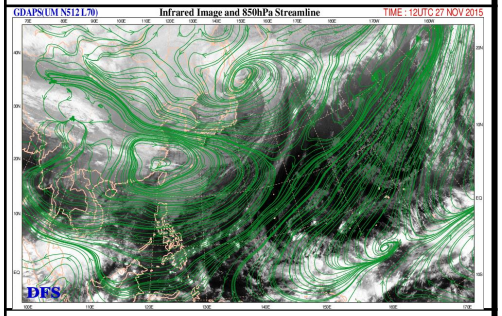

200hPa 유선

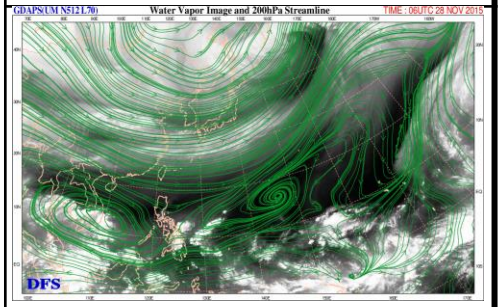

● 제27호 태풍 멜로르(MELOR) 발생 감시현황

[종관분석] 동죽국 해상에 위치한 고기압과 중앙태평양에 중심을 둔 북태평양고기압으로부터 유입되는 건조기류가 북서태평양 저위도를 지배하고 있음. 저위도 해상으로 zonal한 기류가 형성되어 저기압성 대류셀 발생을 억제하고 있음

[위성분석] 기상학적 적도수렴대에 동반된 대류셀은 남반구에 위치하고 있으며 북서태평양 저위도에는 조직을 갖춘 대류셀은 나타나지 않고 있음

[모델분석] 수치모델들(KMA, JMA, ECMWF)은 강도가 강화되는 저기압은 모의하고 있지 않고 있음

* 다른 지역 태풍발생 현황 : 북동태평양(HURRICANE SANDRA), 남서태평양(TROPICAL CYCLONE TUNI)